

La Montée Piton

5^{ème} édition

Samedi 14 juin 2014

Durée et profil des étapes

Distance Etape (km)		Allure moyenne (km/h)						Dénivelé +
		5	7,5	10	12,5	15	17,5	
ETAPE 1	6.1	01:13	00:49	00:37	00:29	00:24	00:21	404 m
ETAPE 2	8.8	01:46	01:10	00:53	00:42	00:35	00:30	427 m
ETAPE 3	9	01:48	01:12	00:54	00:43	00:36	00:31	254 m

ETAPE 1 : 6.100 KM - dénivelés positifs cumulés 404 m - 393 marches

ETAPE 2 : 8.800 KM - dénivelés positifs cumulés 427 m - 515 marches

ETAPE 3 : 9.000 KM - dénivelés positifs cumulés 254 m - 889 marches

La Montée Piton

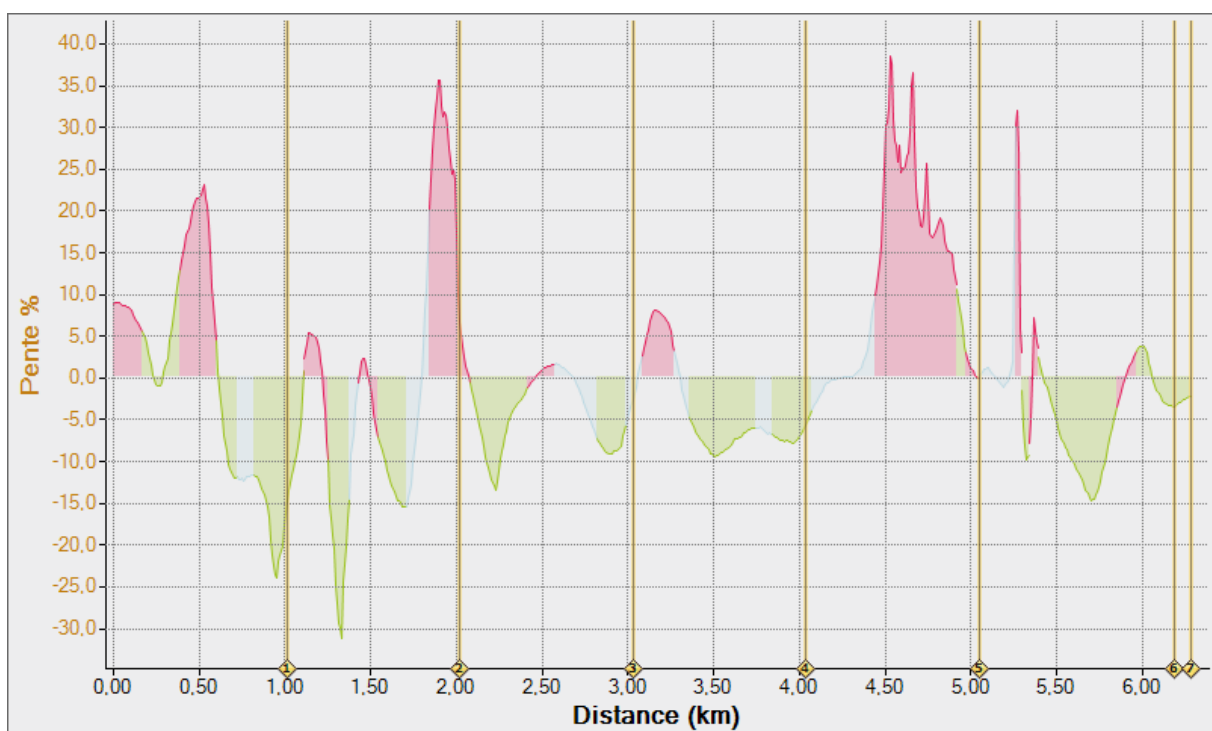
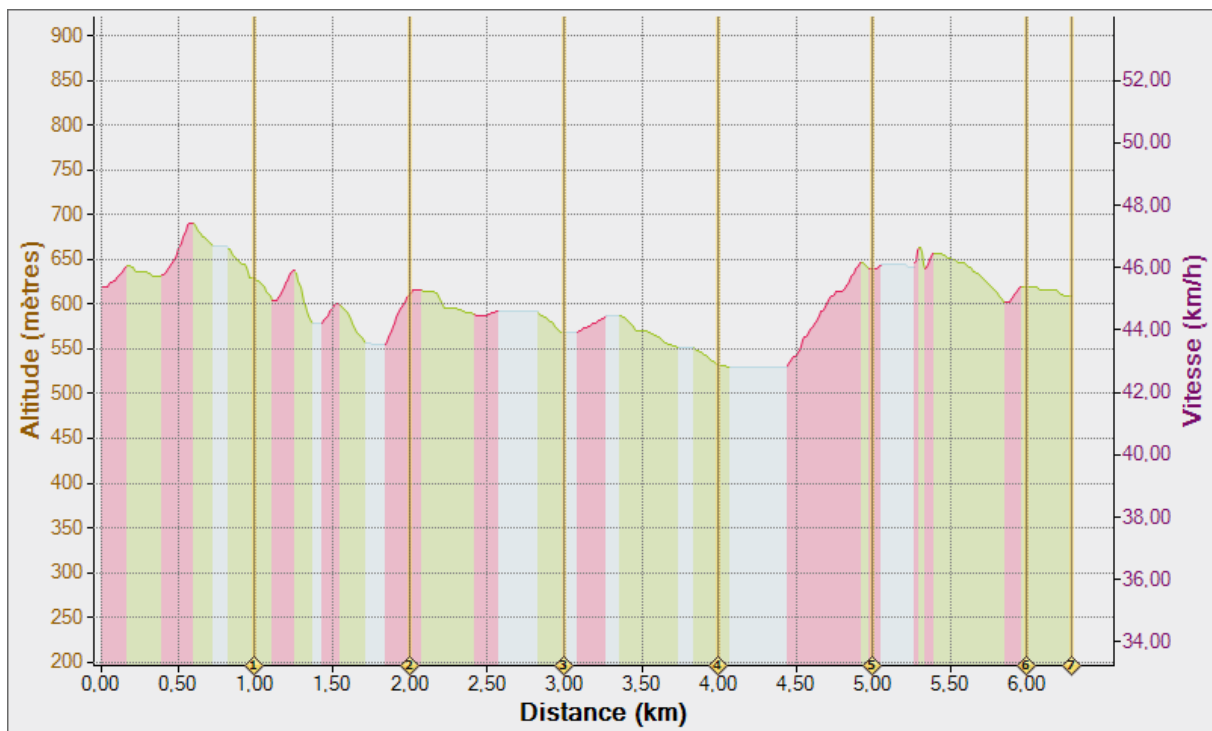
5^{ème} édition

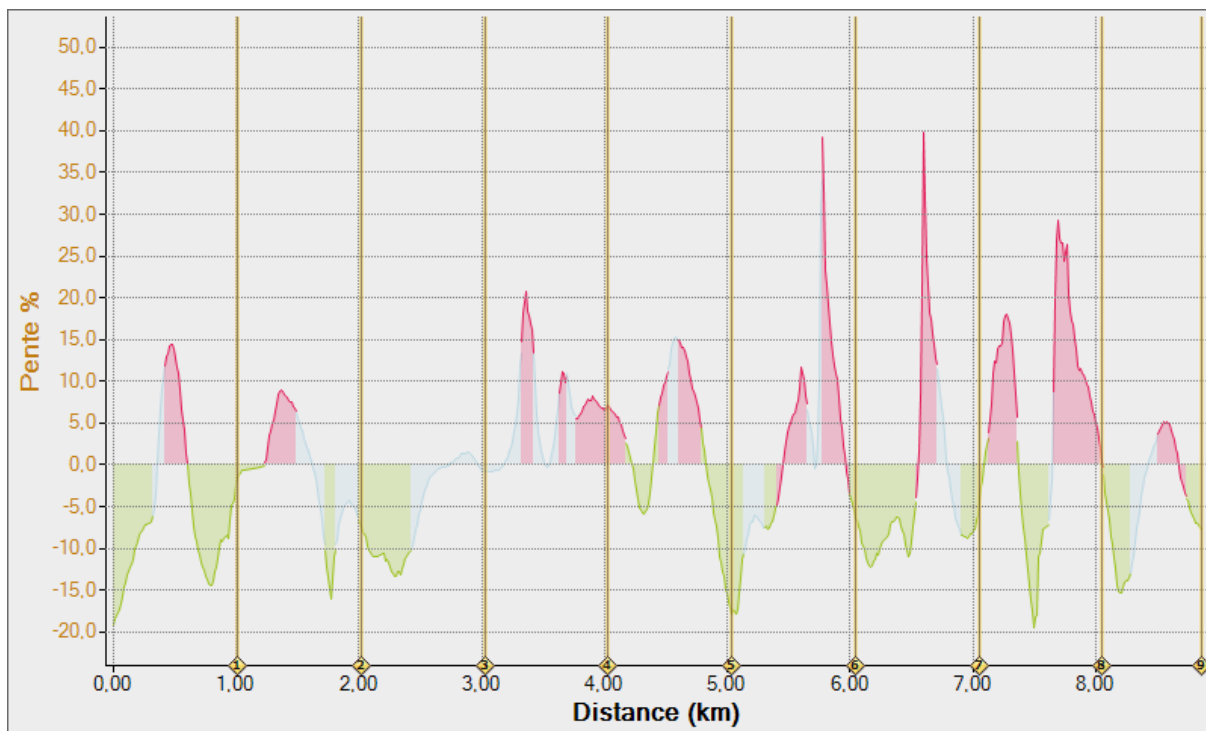
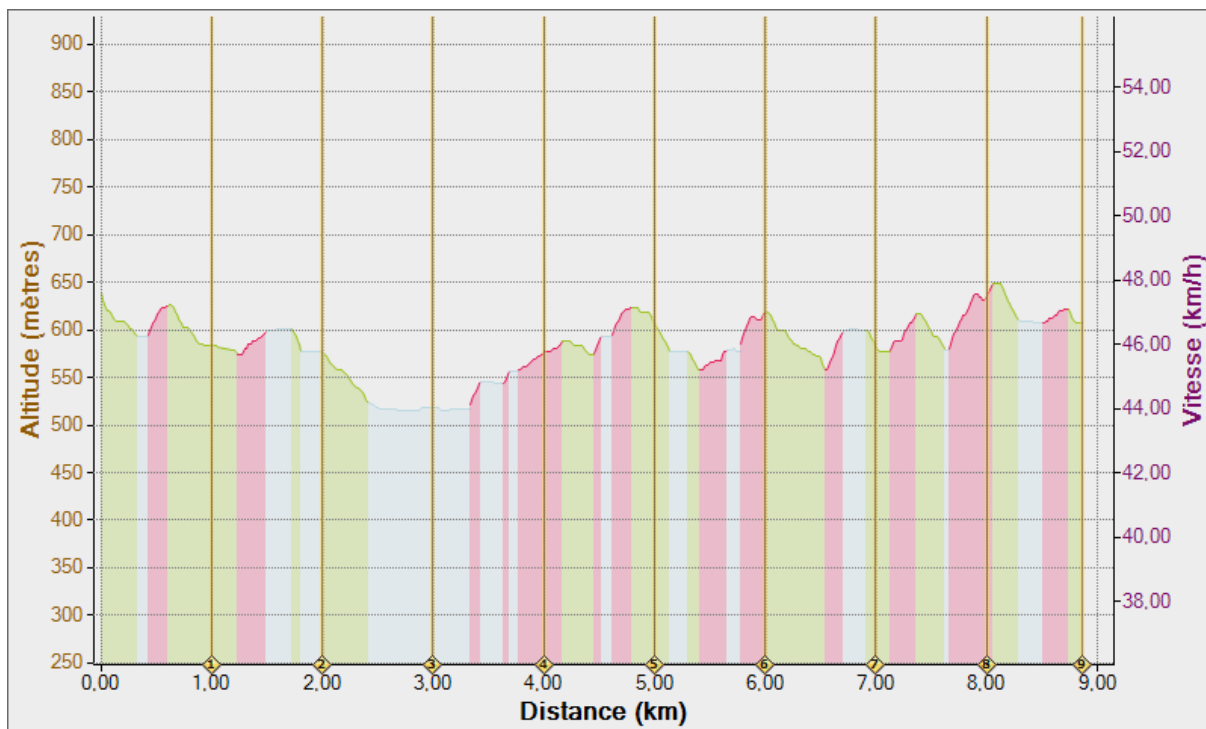
Samedi 14 juin 2014

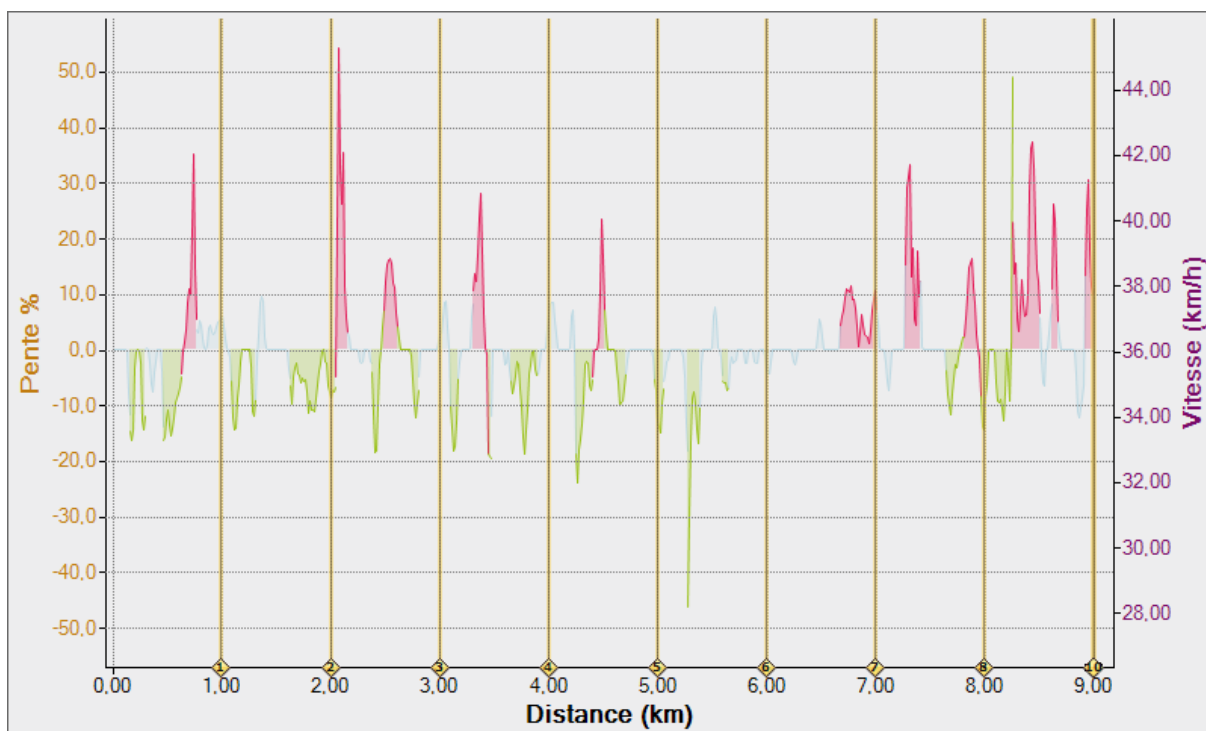
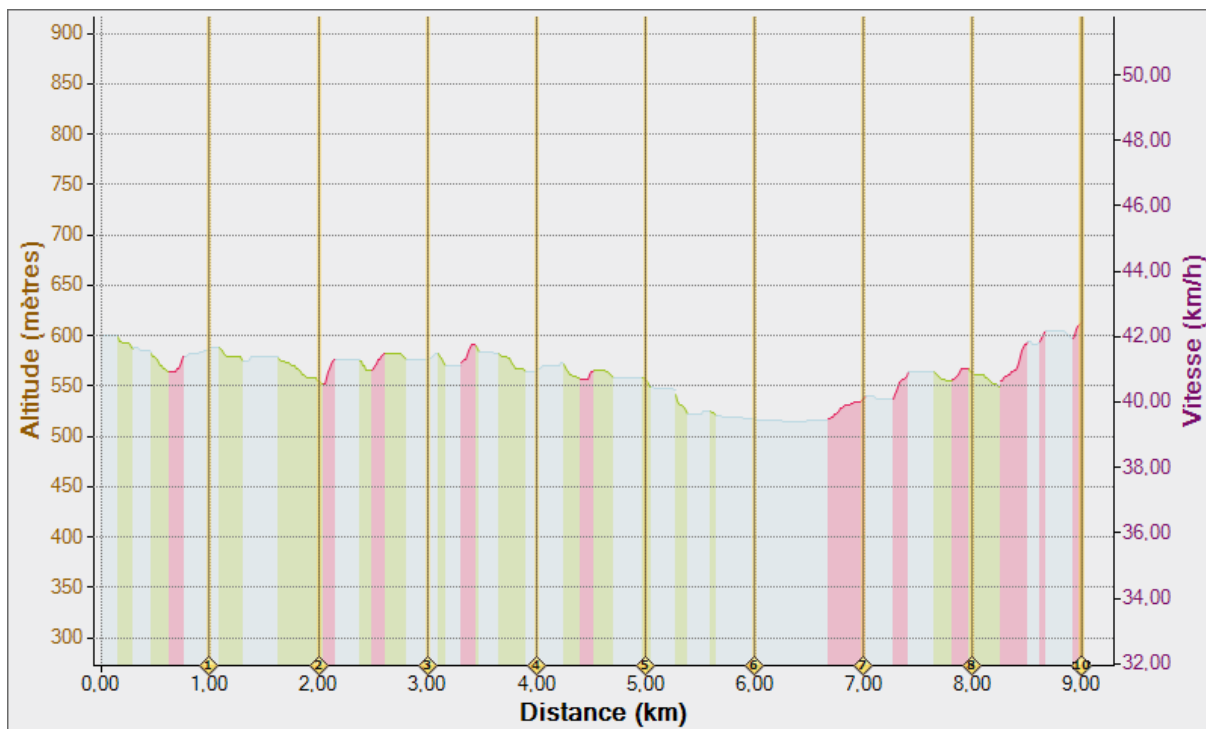
Parcours détaillé

ETAPE 1 PLACE D'ARMES - ST CYRICE - CARDAILLAC - LAYOULE

6 KM 100 / D+ 404 M / 393 marches.







Distance totale : 23.900 Km

Dénivelé positif : 1085 m

Nombre de marches : 1797